

Seeuferabstand

AUFTRAG	SACHBEARBEITER	PLANFORMAT	PLAN-NR	GEZEICHNET	REVISION
UP17001	M. Schibli, A. Schuler	A3	001	08.02.2019	21.03.2019







Für Planinhalte und Daten, die nicht von der Nedere und Pozzi AG stammen, wird keine Garantie übernommen.



Obersee 150 m

300 m

Legende

-  Befahrungsverbot für alle Wasserfahrzeuge
-  Sperrzone
-  Bojen gelb
-  Innere Uferzone (Uferabstand 150 m)
-  Innere Uferzone (Uferabstand 300 m)
-  Hafeneinfahrt