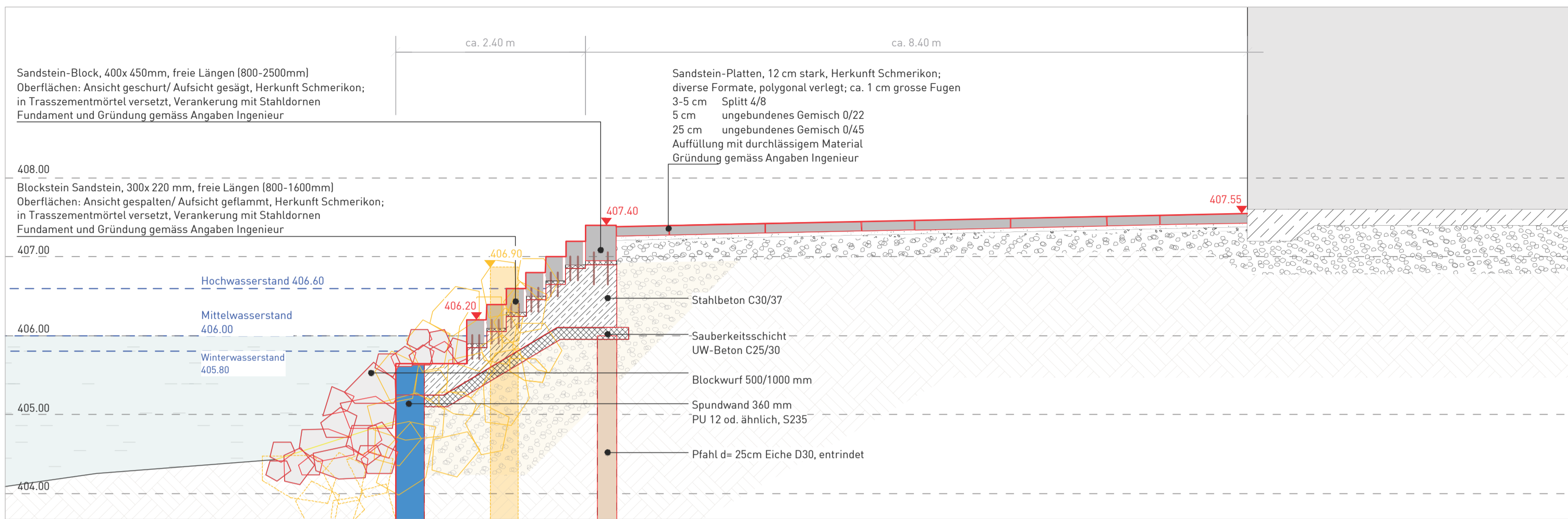
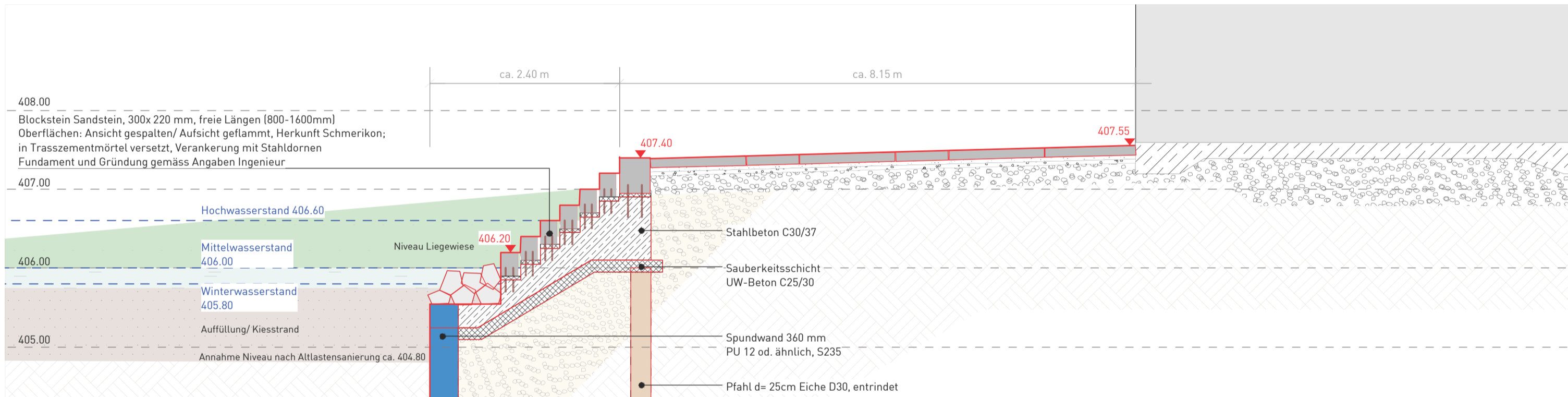


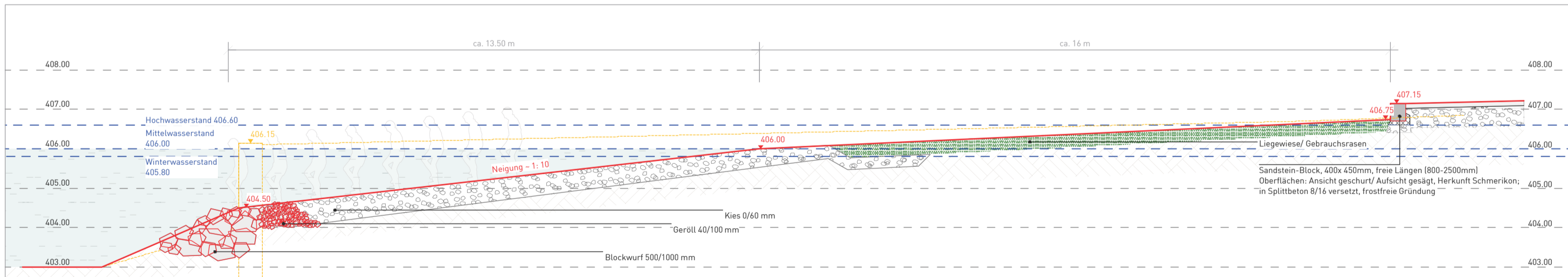
Schema Schnitt a-a, M 1:50



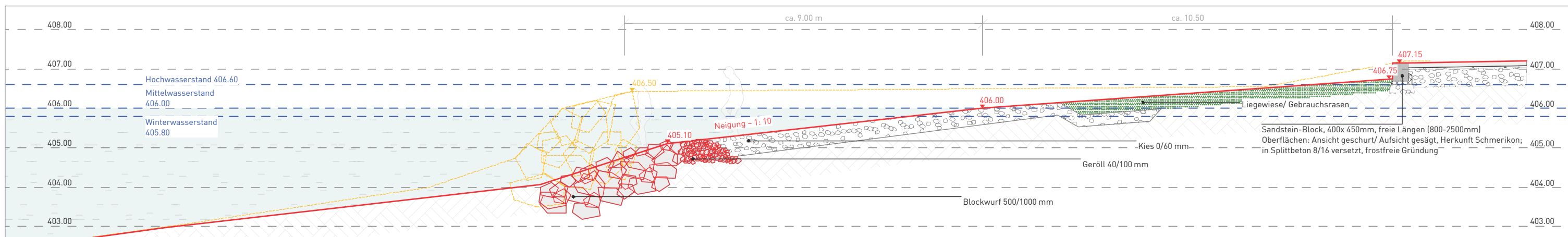
Schema Schnitt b-b, M 1:50



Schema Schnitt c-c, M 1:100



Schema Schnitt d-d, M 1:100



Legende

- Bestand
- Abbruch/Rodung
- Neu
- (407.55) (Höhenkoten Bestand)
- 407.55 Höhenkoten Abbruch
- 407.55 Höhenkoten Projekt

Ort, Datum:

Schmerikon, XX. Juni 2013

Bauherrschaft:

Ortsgemeinde Schmerikon
Hauptstrasse 2 , Postfach 137, 8716 Schmerikon

Grundeigentümer:

Ortsgemeinde Schmerikon
Hauptstrasse 2 , Postfach 137, 8716 Schmerikon

Landschaftsarchitekt:

Schweingruber Zulauf Landschaftsarchitekten
Vulkanstrasse 10, CH-8048 Zürich

Bauherr:

Ortsgemeinde Schmerikon

Objekt:

1530.03 Seeufer Schmerikon, 2. Etappe

Plan:

Schnitte a-a, b-b, c-c, d-d

Phase:

Baueingabe

Mst:

1:100/ 1:50

Plannummer:

1530.03_4_10

Grösse:

63/ 42

Datum / Rev.:

FP xx.06.13

Vorabzug